Mt.FUJI 100

2025 COURSE MAP 07

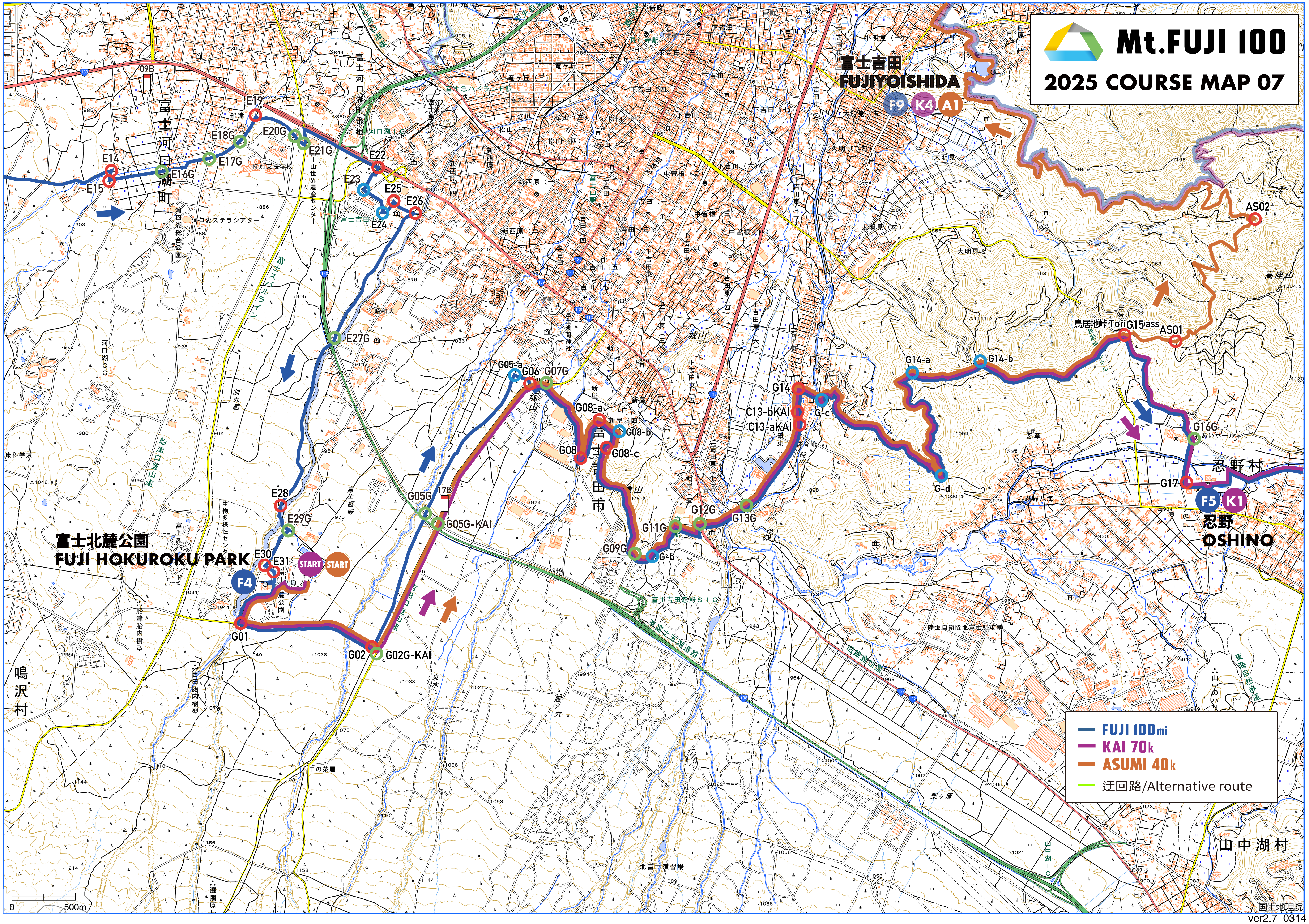
富士吉田
FUJIYOISHIDA
F9
K4
A1
富士河口湖町
富士北麓公園
FUJI HOKUROKU PARK
F4
START
START
富士吉田市
忍野村
忍野
OSHINO
F5
K1
鳴沢村
山中湖村
E14
E15
E16G
E17G
E18G
E19
E20G
E21G
E22
E23
E24
E25
E26
E27G
E28
E29G
E30
E31
09B
17B
G01
G02
G02G-KAI
G05G
G05G-KAI
G05-a
G06
G07G
G08-a
G08
G08-b
G08-c
G09G
G-b
G11G
G12G
G13G
C13-bKAI
C13-aKAI
G14
G-c
G-d
G14-a
G14-b
鳥居地峠 ToriG15ass
AS01
AS02
G16G
G17
高座山
富士吉田忍野ＳＩＣ
東富士五湖道路
河口湖ステラシアター
0
500m
国土地理院

- FUJI 100mi
- KAI 70k
- ASUMI 40k
- 迂回路/Alternative route

ver2.7_0314

Mt.FUJI 100

2025 COURSE MAP 09

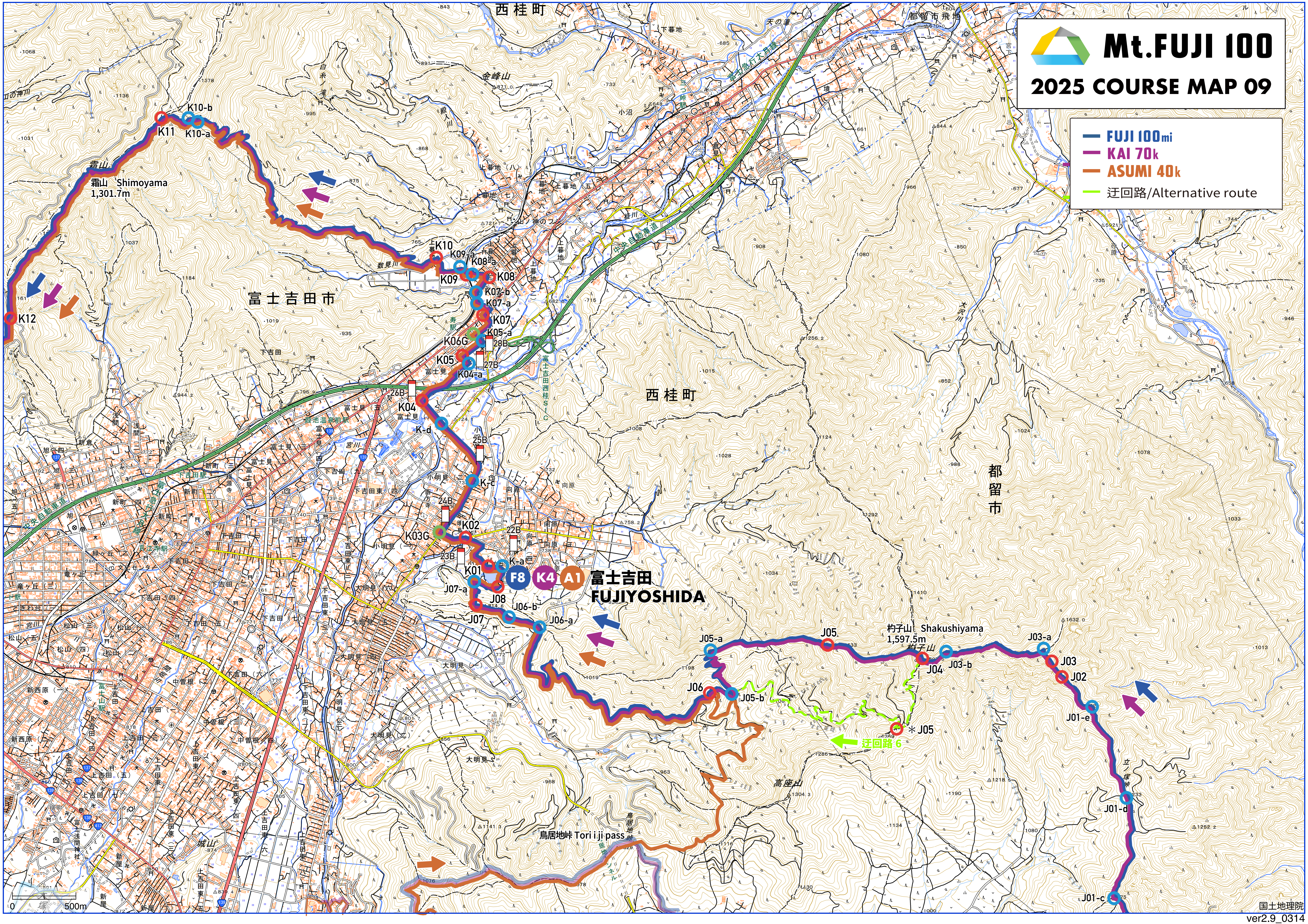
FUJI 100mi
KAI 70k
ASUMI 40k
迂回路/Alternative route
西桂町
都留市飛地
金峰山
富士吉田市
都留市
霜山 Shimoyama 1,301.7m
杓子山 Shakushiyama 1,597.5m
高座山
鳥居地峠 Torii ji pass
城山
F8
K4
A1
富士吉田 FUJIYOSHIDA
K12
K11
K10-b
K10-a
K10
K09-a
K09
K08-a
K08
K07-b
K07-a
K07
K06G
K05-a
K05
K04-a
K04
K-d
K-c
K03G
K02
K-a
K01
28B
27B
26B
25B
24B
23B
22B
J08
J07-a
J07
J06-b
J06-a
J06
J05-a
J05-b
J05
＊J05
迂回路 6
J04
J03-b
J03-a
J03
J02
J01-e
J01-d
J01-c
0
500m
国土地理院

ver2.9_0314

Mt.FUJI 100

2025 COURSE MAP 10

- **FUJI 100mi**
- **KAI 70k**
- **ASUMI 40k**
- 迂回路/Alternative route

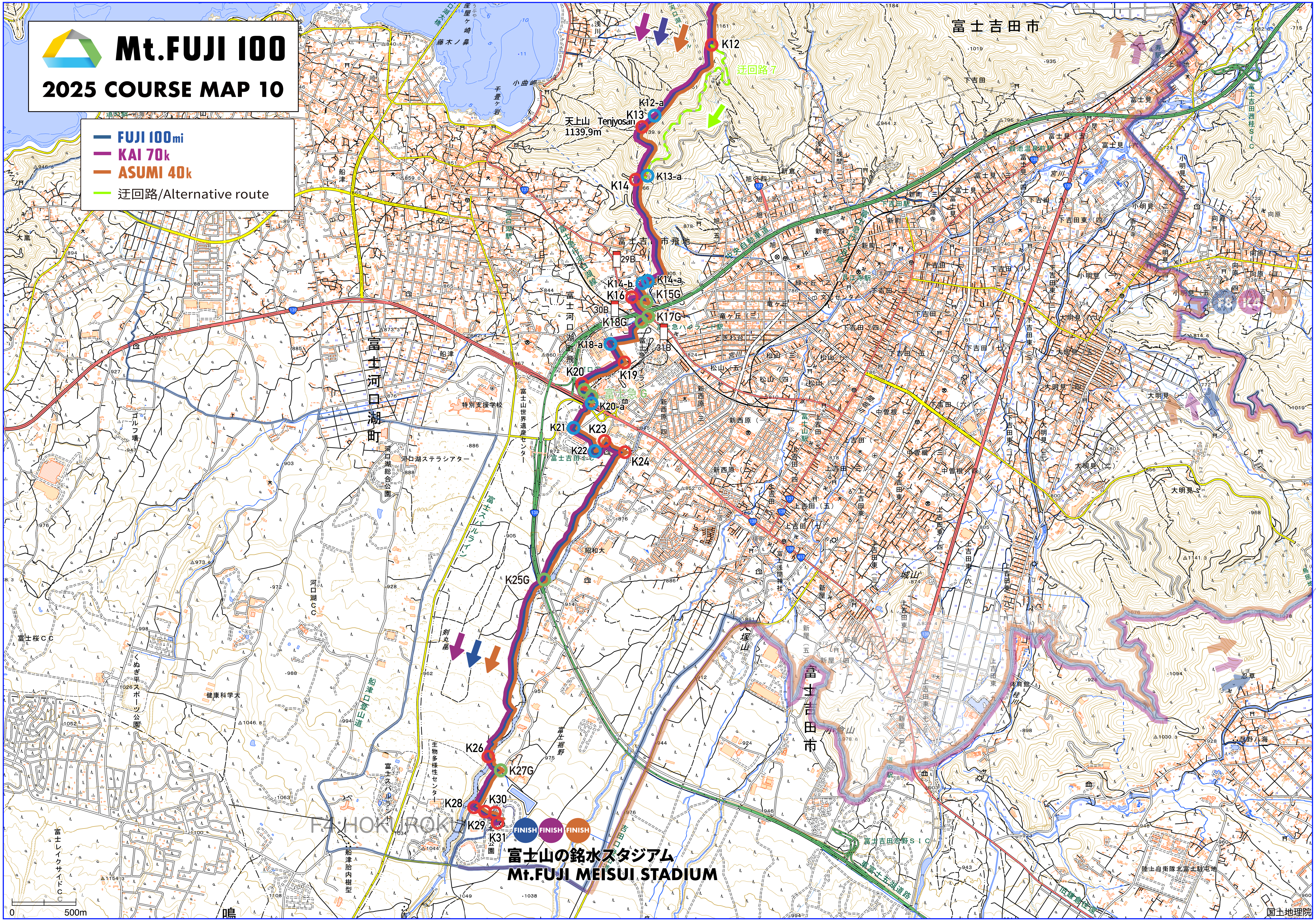
K12
迂回路7
K12-a
K13
天上山 Tenjyosan
1139.9m
K13-a
K14
富士吉田市
29B
K14-a
K14-b
K15G
K16
30B
K17G
K18G
31B
K18-a
K19
K20
K20-a
K21
K23
K22
K24
K25G
K26
K27G
K28
K30
K29
K31
FINISH
FINISH
FINISH
富士山の銘水スタジアム
Mt.FUJI MEISUI STADIUM
F4 HOKUROKU
F3
K4
A1
富士河口湖町
富士吉田市
0
500m

国土地理院

ver2.10_0314